



**Christliche Präsenz in Bethlehem**

# Betlehem abgeschnitten



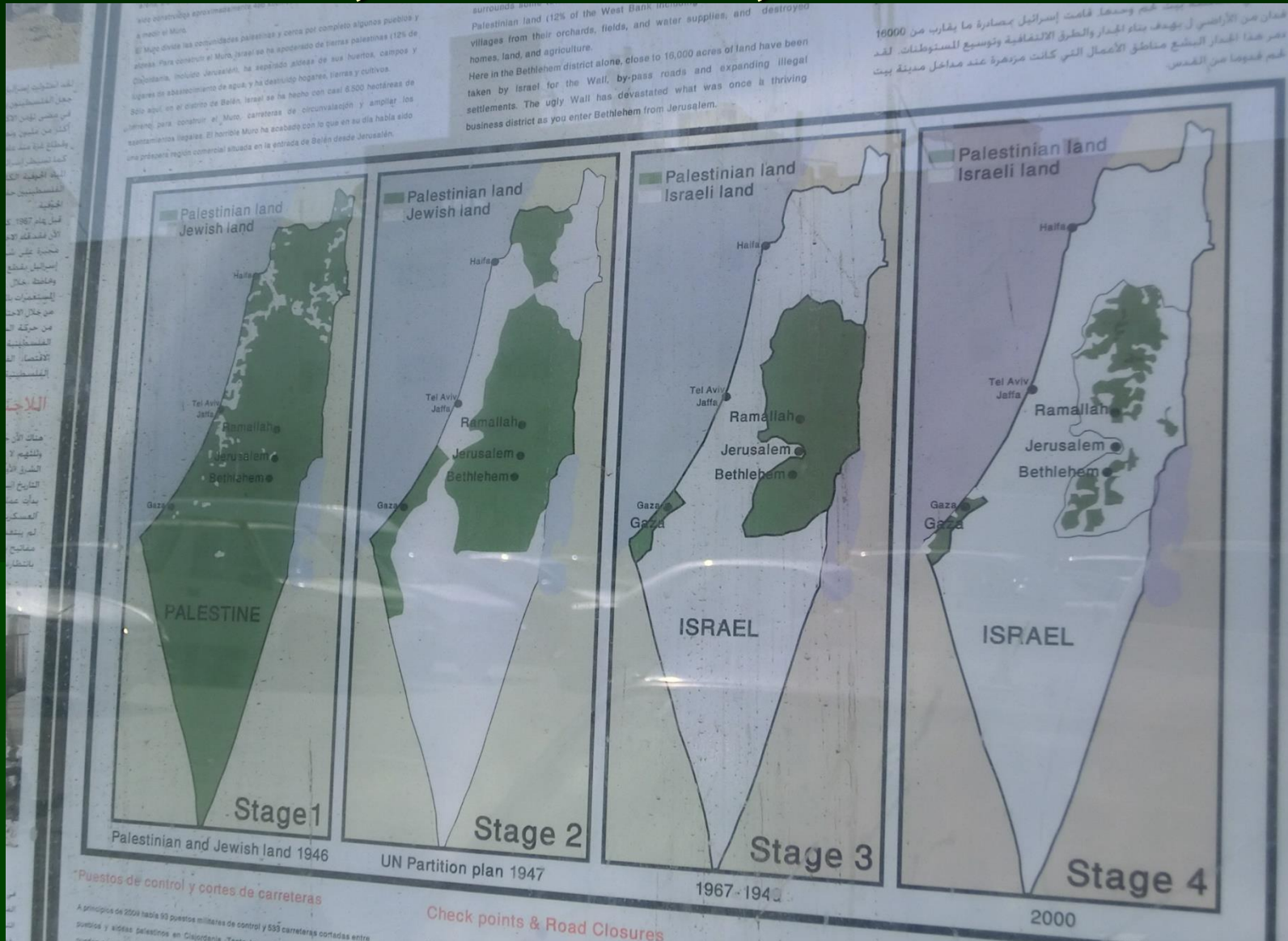
# Übergang nach Betlehem



# Grenzübergang zu Fuß



# Geschichtliche Entwicklung A-Zonen; B-Zonen; und C-Zonen



- **760 km Sperranlage, mal Mauer, mal Stacheldrahtzaun, umschließen palästinensische Gebiete im Westjordanland**

# 560 Checkpoints alltäglicher Wahnsinn



**Palästinenser, die in Israel und in den Siedlungen arbeiten, auf dem Weg zu einem Checkpoint in Bethlehem**





# **Jüdisches Engagement an den Checkpoints Machsom Watch Women**



# Internationales Engagement an den Checkpoints EAPPI



# Es geht um Land




# **Dörfer werden von ihrem Land abgeschnitten**



# Siedlungen und Landraub



**Palestinian National Authority**  
**Ministry Of State**  
Information Center Concerning  
Affairs of Colonization and Annexation Wall



**Colonial Sites Classification**

- Colony Built-Up Area
- Non Built-Up Land Besieged By the Colony Fence
- Colonial Outposts
- Other Colonial Sites
- Partially Or Fully Seized Buildings

**Annexation and Expansion Wall Route**

- Completed
- Proposed
- Isolated Land Behind the Wall

**Roads network**

- Main
- Regional

**Political borders**

- Armistice Line
- Jordan Valley
- Palestinian Border in Water Body in the Dead Sea

**Land Classification According to Oslo Agreement**

- Area A
- Area B
- Area C

**Built-up Area in Palestinian localities**

- Built-up Area in Palestinian localities
- Water bodies

Scale 1:150,000

Classification of Colonial Sites in the West Bank



# Siedlungen

**Durch Siedlungs- und Sperranlagen-Bau wird palästinensisches Gebiet enteignet**



# Hauszerstörungen

**Ein vom israelischen Militär zerstörte, palästinensische Häuser im Westjordanland und in Ostjerusalem**



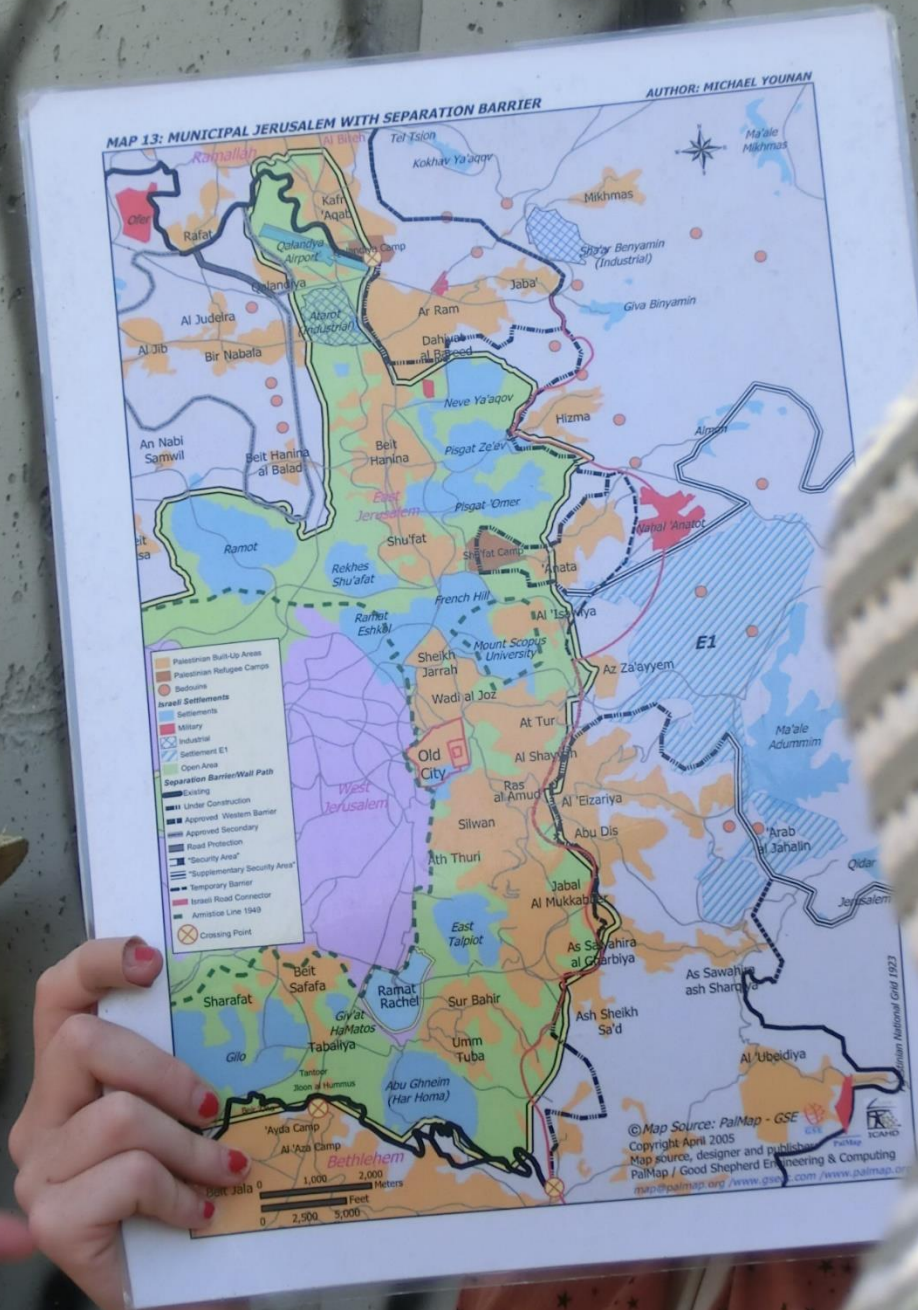
# ICAHD

## Israeli Committee against House Demolitions





# Jerusalem in Richtung Betlehem



# Militär mit Waffen überall



# Ressourcenkontrolle durch das israelische Militär



# Es geht um Wasser

